



REGIONE UMBRIA

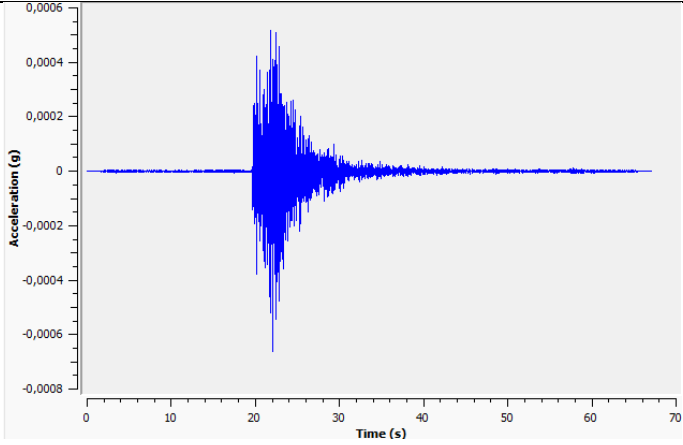
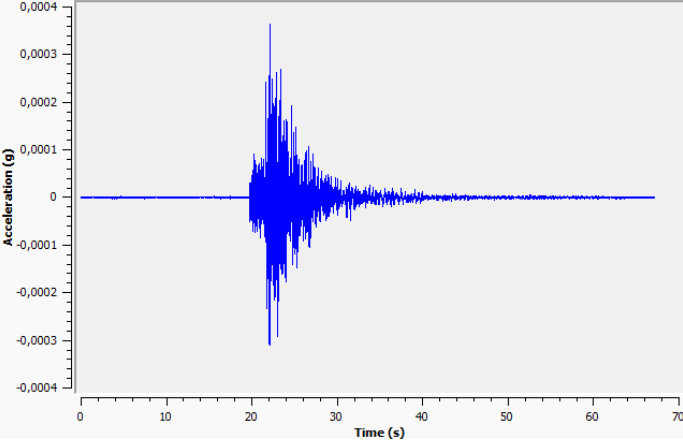
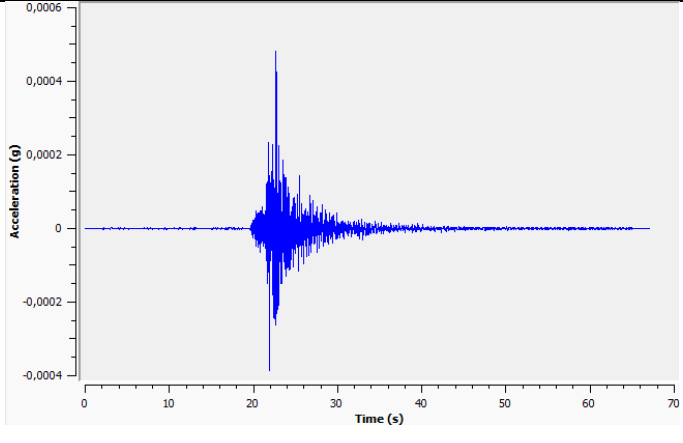


OSSERVATORIO SISMICO "A.BINA"

BANCA DATI ACCELEROMETRICI RESIR- ACCELEROGRAMMI ACQUISITI DA STAZIONI ACCELEROMETRICHE

Data ed ora (UTC) del terremoto	Località più vicina	Magnitudo	Località della registrazione
14/03/2025 13.20	Norcia	2.3	Cascia

STAZIONE DI CASCIA Sigla: CSCA Localizzazione (wgs 84): Lat. 42.71779, long 13.01653 cat. NTC 17/01/18: C

	<p><b>Componente verticale</b></p> <p>2025-03-14-1320-39S.CSCA_001_HNZ</p> <p>Unità di misura dell'accelerazione: g</p> <p>Campionamento: 0.005 Hz (200 cps)</p> <p>n. dati: 13443</p> <p>pga: -0.000660 g</p>
	<p><b>Componente orizzontale N-S</b></p> <p>2025-03-14-1320-39S.CSCA_001_HNN</p> <p>Unità di misura dell'accelerazione: g</p> <p>Campionamento: 0.005 Hz (200 cps)</p> <p>n. dati: 13443</p> <p>pga: 0.000364 g</p>
	<p><b>Componente orizzontale E-W</b></p> <p>2025-03-14-1320-39S.CSCA_001_HNE</p> <p>Unità di misura dell'accelerazione: g</p> <p>Campionamento: 0.005 Hz (200 cps)</p> <p>n. dati: 13443</p> <p>pga: 0.000481 g</p>